



РЕПУБЛИКА БЪЛГАРИЯ

Министерство на земеделието

Областна дирекция "Земеделие" – Кърджали

ЗАПОВЕД

№ 10-09-648

Гр. Кърджали, 29.09.2022 год.

На основание чл. 3, ал. 4 от Устройствен правилник на областните дирекции „Земеделие“, чл. 37 в, ал. 4 от Закона за собствеността и ползването на земеделските земи (ЗСПЗЗ) и във връзка с чл. 75 а, ал. 1, т. 1 от правилника за прилагане на закона за собствеността и ползването на земеделските земи (ППЗСПЗЗ), Доклад вх. № ПО- 09- 387/31.08.2022 г. на комисията, назначена със заповед № РД- 07 -26 /04.08.2022 г. на директора на Областна дирекция „Земеделие“ – Кърджали и проект на разпределение на масивите на ползване с вх. № ПО- 09- 387/30.08.2022 г. в Общинска служба по земеделие – Момчилград

О П Р Е Д Е Л Я М :

I. Масивите за ползване на земеделските земи за землището на с. Загорско, ЕКАТТЕ 30154, община Момчилград, област Кърджали за стопанската 2022/2023 г. , съобразно проект на разпределение на масивите за ползване, изготвен на основание чл. 72 в, ал. 4 от ППЗСПЗЗ, с обща площ 28,024 дка, както следва:

№ по ред	Ползвател по чл.37 в, ал.2 от ЗСПЗЗ	Обща площ по споразумение	Регистрирано правно основание	Площ по чл.37 в, ал.3, т.2 от ЗСПЗЗ "Бели петна"	Полски пътища, попадащи в масивите	Средно рентна вноска, съгласно § 2е от ЗСПЗЗ	Цена чл.37в, ал.3, т.2 от ЗСПЗЗ „Бели петна“
	(споразумение)	дка	дка	дка	дка	лева	лева
1	„Голд Драга ЕООД“	28,024	24,500	3,524	0,00	11,00	38,76
	Общо:	28,024	24,500	3,524	0,00	11,00	38,76

Неразделна част от настоящата заповед е Приложение 1 – Окончателен регистър по реда на чл.74 във връзка с чл.75а от ППЗСПЗЗ, във връзка с чл.37в, ал.9 от ЗСПЗЗ за землището на с. Загорско, община Момчилград

II. На основание чл.37в, ал.7 от ЗСПЗЗ, ползватели на земеделските земи, на който със заповедта по чл.37в, ал.4 са определени земите по чл.37в, ал.3, т.2 („Бели петна“), внася по сметка за

чужди средства на Областна дирекция „Земеделие“- Кърджали сума в размер на средното годишно рентно плащане за землището в срок до 3 (три) месеца от публикуване на настоящата заповед.

Сумите са депозитни и се изплащат от областната дирекция „Земеделие“ на правоимащите лица въз основа на заповедта на директора на областната дирекция „Земеделие“ по чл.37в, ал.4 от ЗСПЗЗ в 10-годишен срок. За ползвателите, които не са заплатили сумите за ползваните земи по чл.37в, ал.3, т.2 от ЗСПЗЗ съгласно заповедта по ал.4, директорът на областната дирекция „Земеделие“ издава заповед за заплащане на трикратния размер на средното годишно рентно плащане за землището. В 7- дневен срок от получане на заповедта ползвателите превеждат сумите по сметка на съответната областна дирекция „Земеделие“.

ОБЛАСТНА ДИРЕКЦИЯ „ЗЕМЕДЕЛИЕ“ – КЪРДЖАЛИ

IBAN BG83 UNCR 7000 3319 7289 04,

BIC UNCRBGSF


Банка УниКредит Булбанк – клон Кърджали

Въвод във владение в определените за ползване масиви или части от масиви се извършва при условията и по реда на чл.37в, ал.7 и ал.8 от ЗСПЗЗ. Споразумението за създаване на масиви за ползване или разпределението на масивите за ползване се смята за правно основание по смисъла на Закона за подпомагане на земеделските производители, а в частта за земите по чл.37в, ал.3, т.2 („Бели петна“) се смята за правно основание, при условие че е извършено плащане за тях.

III. Съгласно чл.37в, ал.16 от ЗСПЗЗ и чл.75б от ППЗСПЗЗ, след влизането в сила на заповедта по чл.37в, ал.4, ползвателят на съответния масив може да подаде заявление до председателя на комисията по чл.37в, ал.1 ЗСПЗЗ, с което да поиска да му се предоставят проектираните в плана за земеразделяне полски пътища, които не са необходими за осигуряване на пътен достъп до имотите.

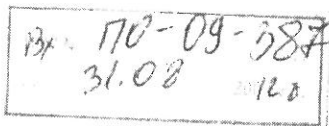
IV. Настоящата заповед, ведно с окончателния регистър и карта на разпределението на ползването по масиви, да се обяви в сградата на кметство с. Загорско и в сградата на общинска служба по земеделие- Момчилград. Същата да се публикува на интернет страниците на община Момчилград и на Областна дирекция „Земеделие“ – Кърджали.

Заповедта може да бъде обжалвана по реда на Административно – процесуалния кодекс в 14 дневен срок от обявяването, като обжалването не спира изпълнението ѝ.


ЙОРДАНКА ГОЧЕВА

Директор на Од „Земеделие“





ДО
ДИРЕКТОРА НА
ОБЛАСТНА ДИРЕКЦИЯ "ЗЕМЕДЕЛИЕ"
ГР. КЪРДЖАЛИ

ДОКЛАД

УВАЖАЕМА ГОСПОЖО ДИРЕКТОР,

Във връзка с изпълнение на разпоредбите на чл. 37в, ал.1 от ЗСПЗЗ комисия, назначена с Ваша заповед № РД-07-26 от 04.08.2022 г. за землището на с. ЗАГОРСКО, ЕКАТТЕ 30154, община МОМЧИЛГРАД, предприе следните действия:

1. Съгласно обявения график на 24.08.2022 г. беше проведено заседание на комисията, на което се проследиха дейностите извършени от ОСЗ МОМЧИЛГРАД, съгласно чл. 72 от ППЗСПЗЗ.

1. Съгласно обявения график на 24.08.2022 г. беше проведено заседание на комисията, на което се проследиха дейностите извършени от ОСЗ МОМЧИЛГРАД, съгласно чл. 72 от ППЗСПЗЗ. Изготвени са и предоставени регистрите съгласно изискванията на чл. 72 от ППЗСПЗЗ с площ на имотите, включени в регистъра 906,849 дка.

Комисията констатира, че за предходните стопански години ползвателите на частни земеделски земи по чл. 37в, ал. 3, т.2 от ЗСПЗЗ за землището на с. ЗАГОРСКО, ЕКАТТЕ 30154 за изплатили задълженията си и са внесли в община МОМЧИЛГРАД и/или в ОД "Земеделие" гр. КЪРДЖАЛИ дължимите суми, за които община МОМЧИЛГРАД и/или в ОД "Земеделие" гр. КЪРДЖАЛИ е предоставила писмена справка.

2. В срока, регламентиран в чл. 37в, ал. 2 от ЗСПЗЗ ползвателите за землището на с. ЗАГОРСКО, ЕКАТТЕ 30154 не са входирали в ОСЗ МОМЧИЛГРАД доброволно споразумение за ползване за землището на с. ЗАГОРСКО, ЕКАТТЕ 30154. Комисията изготви проект на служебно разпределение на масивите за ползване за землището на с. ЗАГОРСКО, ЕКАТТЕ 30154. с регистрационен № ПО-09-387 от 30.08.2022 г. с обща площ 24,5

3. Определяне на масиви за ползване:

Съгласно изготвения проект на служебно разпределение на ползване масивите за ползване са разпределени както следва:

1. ГОЛД ДРАГАЕООД-М-ГРАД, ЕИК 202412175 с разпределени масиви (по номера), съгласно проекта: 1, с обща площ 28,024 дка.(с правно основание: 24,500 дка, на основание на чл. 37в, ал. 3, т. 2: 3.524 дка).

В изпълнение на разпоредбата на чл.37в, ал.3, т.2 от ЗСПЗЗ за стопанската 2022/2023 г. ползвателите трябва да внесат по банкова сметка за чужди средства на ОД "Земеделие" гр. КЪРДЖАЛИ с IBAN BG83UNCR70003319728904, банка УниКредит Булбанк - клон Кърджали

Ползвател на площи по чл. 37в, ал.2 Три имена / наименование на юридическо лице	ЕГН/ЕИК/ЛНЧ	Площ дка	Лева за вносяне
ГОЛД ДРАГАЕООД-М-ГРАД	202412175	3,524	38,76

Средното годишно рентно плащане за землищата на община МОМЧИЛГРАД, съгласно параграф 2е от ЗСПЗЗ е определено от комисия, назначена със заповед № РД-04-2 от 05.01.2022 г. от директора на ОД "Земеделие" КЪРДЖАЛИ. Съгласно протокол от 24.01.2022 г. за землището на с. ЗАГОРСКО, ЕКАТТЕ 30154 комисията определи средно годишно рентно плащане за отглеждане на едногодишни полски култури в размер 11,00 лв./дка.

Регистър на имоти, съгласно чл.37в, ал.3, т.2 от ЗСПЗЗ

Ползвател (три имена/име юр. лице)	Собственик (три имена/име юр. лице)	Ползвани дка	Имот дка	Кад_ №	Начин на тр. ползване на масива	Дължима рента
ГОЛД ДРАГАЕООД-М-ГРАД	ЮМЕР МЕСТАНОВ ШАКИРОВ	2,520	2,520	1.441	орна земя	27,72
ГОЛД ДРАГАЕООД-М-ГРАД	ЮМЕР МЕСТАНОВ ШАКИРОВ	1,004	1,004	1.442	орна земя	11,04
Общо за землището		3,524				38,76

За имотите с начин на трайно ползване полски пътища и канали, които не функционират, да се приложи процедурата съгласно чл.37в, ал.16 от ЗСПЗЗ.

Приложение:

1. ПРОТОКОЛ от заседанието на комисията по чл.37 от ЗСПЗЗ
2. ПРОТОКОЛ за определяне на средногодишното рентно плащане
3. ЗАПОВЕД РД-07-26 от 04.08.2022г.
4. СПОРАЗУМЕНИЕ и КАРТА по чл.372 от ЗСПЗЗ
5. РЕГИСТЪР по чл.74 от ППЗСПЗЗ

Комисия

ПРЕДСЕДАТЕЛ:

/Мехмед Хасан/

И ЧЛЕНОВЕ: 1


/Ренета Петрова/

2 

.....
/Мюмюн Местан/

3

/Христина Вълва/

4 

.....
/Лада Милушева/